

Dichiarazione protocollo n. 96193 del 28/04/2003

Planimetria di u.i.u. in Comune di Dugenta

Localita' Torre Gaia

civ. SNC

**Agenzia del Territorio
CATASTO FABBRICATI
Ufficio Provinciale di
Benevento**

Identificativi Catastali:

Sezione:

Foglio: 15

Particella: 96

Subalterno:

Compilata da:
D'onofrio Ernesto

Iscritto all'albo:
Ingegneri

Prov. Benevento

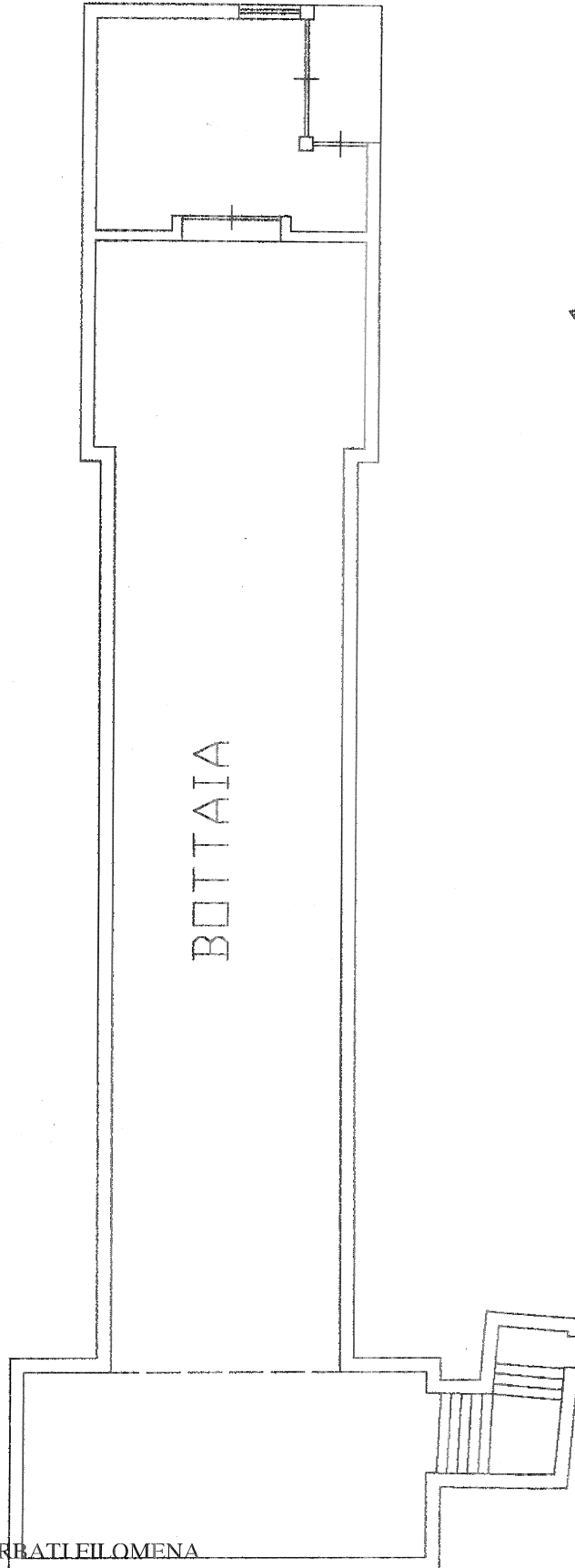
N. 281

Scheda n. 3

Scala 1:200

PIANO SEMINTERRATO

BOTTAIA



Catasto dei Fabbricati - Situazione al 19/09/2011 - Comune di DUGENTA(D380) - < Foglio: 15 Particella: 96 > - Sub:
CONTRADA TORE SNC piano: S1-T;

Ultima Planimetria in atti

**Agenzia del Territorio
CATASTO FABBRICATI
Ufficio Provinciale di
Benevento**

Dichiarazione protocollo n. 96193 del 28/04/2003

Planimetria di u.i.u. in Comune di Dugenta

Localita' Torre Gaia

civ. SNC

Identificativi Catastali:

Sezione:

Foglio: 15

Particella: 96

Subalterno:

Compilata da:

D'Onofrio Ernesto

Iscritto all'albo:

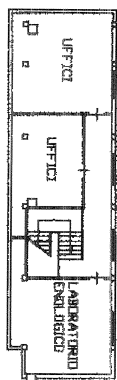
Ingegneri

Prov. Benevento


N. 281

Scheda n. 2

Scala 1:500



PIANO PRIMO



Catasto dei Fabbricati - Situazione al 19/09/2011 - Comune di DUGENTA(D380) - < Foglio: 15 Particella: 96 > - Sub:
CONTRADA TORE SNC piano: S1-I;

Ultima Planimetria in atti

**Agenzia del Territorio
CATASTO FABBRICATI
Ufficio Provinciale di
Benevento**

Dichiarazione protocollo n. 96193 del 28/04/2003

Planimetria di u.i.u. in Comune di Dugenta

Localita' Torre Gaia

civ. SNC

Identificativi Catastali:

Sezione:

Foglio: 15

Particella: 92

Subalterno:

Compilata da:

D'onofrio Ernesto

Iscritto all'albo:

Ingegneri

Prov. Benevento

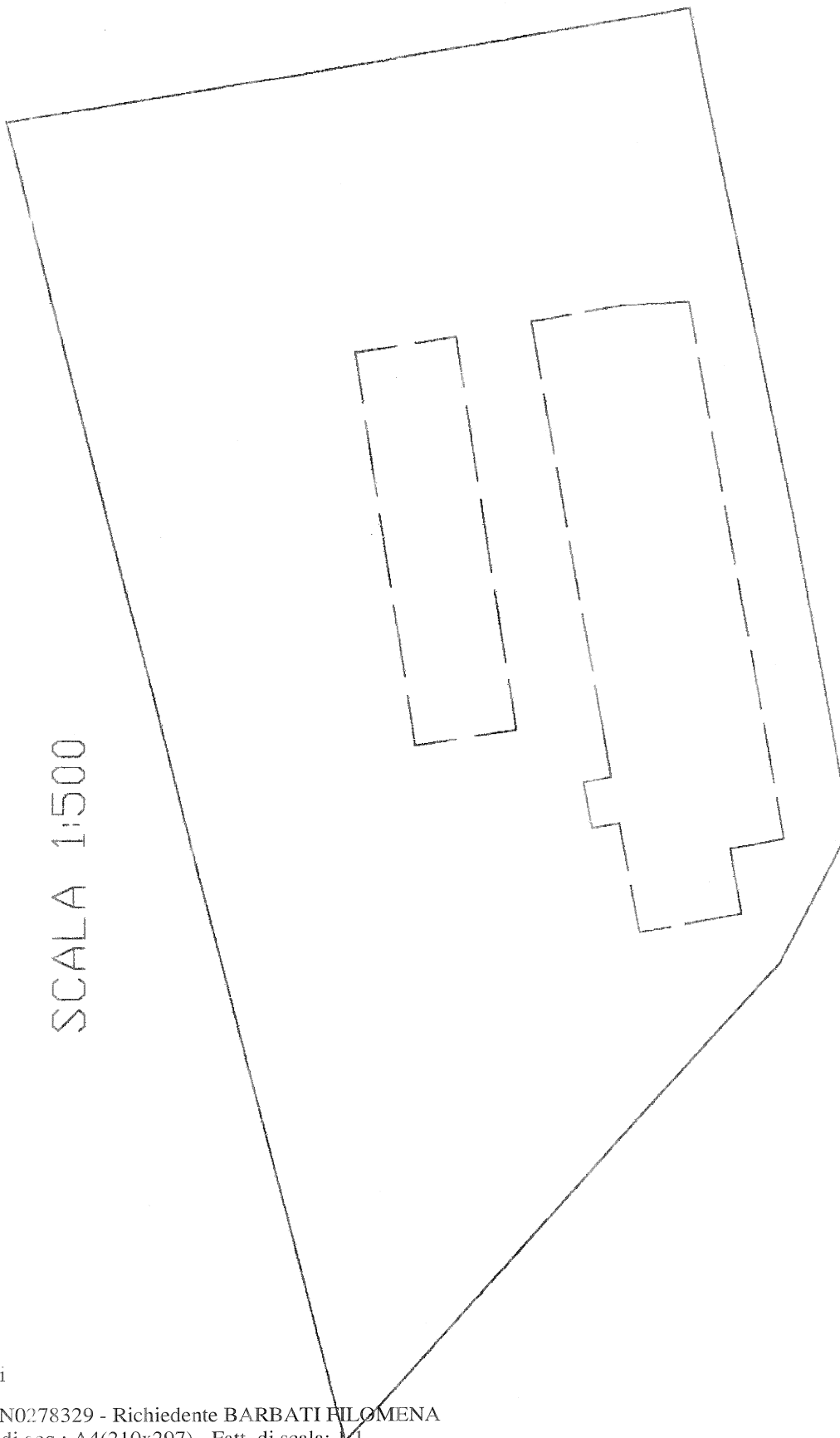
N. 281

Scheda n. 1

Scala 1:500

PARTICOLARE CORTE

SCALA 1:500



Catasto dei Fabbricati - Situazione al 19/09/2011 - Comune di DUGENTA(D380) - < Foglio: 15 Particella: 92 > - Sub: CONTRADA TORE SNC piano: T-1;

Ultima Planimetria in atti

**Agenzia del Territorio
CATASTO FABBRICATI
Ufficio Provinciale di
Benevento**

Dichiarazione protocollo n. 96193 del 28/04/2003

Planimetria di u.i.u. in Comune di **Dugenta**

Localita' **Torre Gaia**

civ. **SNC**

Identificativi Catastali:

Sezione:
Foglio: **15**

Particella: **92**

Subalterno:

Compilata da:
D'onofrio Ernesto

Iscritto all'albo:
Ingegneri

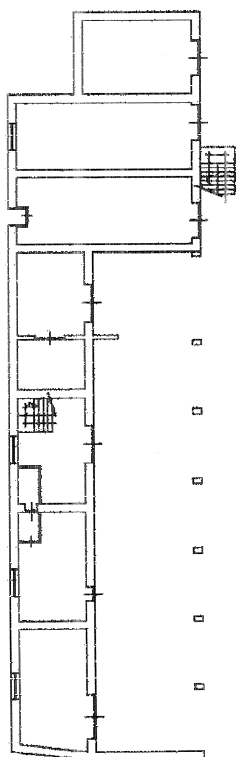
Prov. **Benevento**

N. **281**

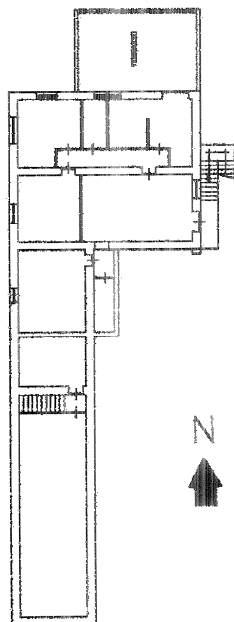
Scheda n. **2**

Scala **1:500**

PIANO TERRA



PIANO PRIMO



Catasto dei Fabbricati - Situazione al 19/09/2011 - Comune di DUGENTA(D380) - < Foglio: 15 Particella: 92 > - Sub: CONTRADA TORE SNC piano: T-1;

Ultima Planimetria in atti

Dichiarazione protocollo n. 96193 del 28/04/2003

**Agenzia del Territorio
CATASTO FABBRICATI
Ufficio Provinciale di
Benevento**

Planimetria di u.i.u. in Comune di Dugenta

Localita' Torre Gaia

civ. SNC

Identificativi Catastali:

Sezione:
Foglio: 15

Particella: 91

Subalterno:

Compilata da:
D'onofrio Ernesto

Iscritto all'albo:
Ingegneri

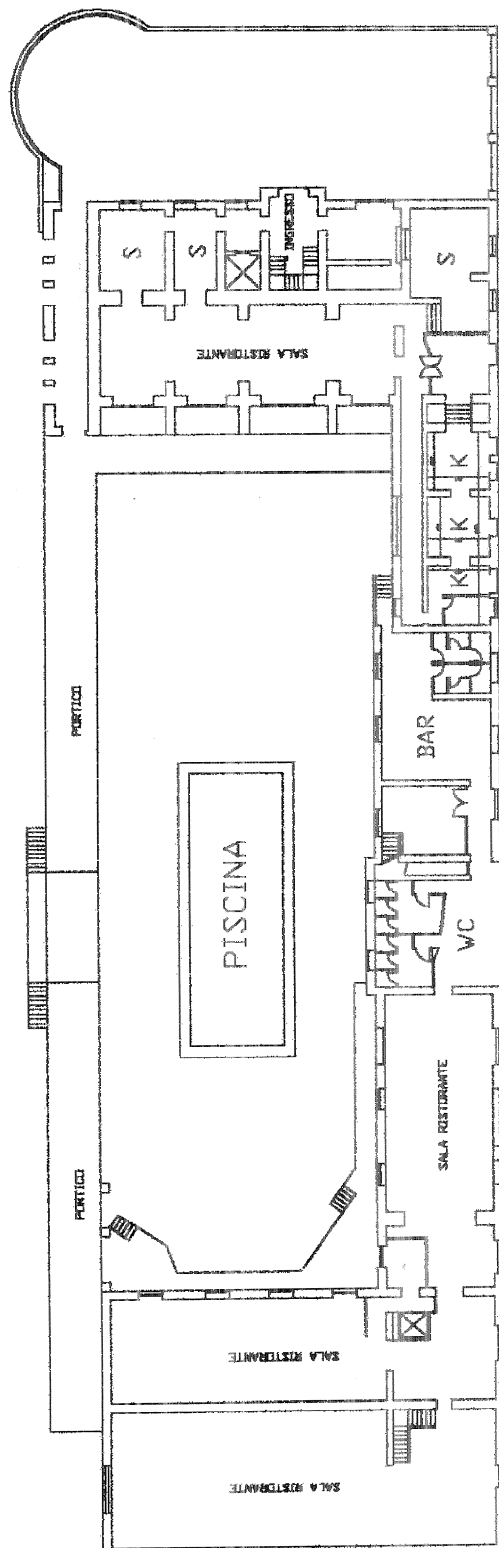
Prov. Benevento

N. 281

Scheda n. 3

Scala 1: 500

PIANO TERRA



Catasto dei Fabbricati - Situazione al 19/09/2011 - Comune di DUGENTA(D380) - <Foglio: 15 Particella: 91 > - Sub:
CONTRADA TORE SNC piano: S1-T-1-2;

Ultima Planimetria in atti

Dichiarazione protocollo n. 96193 del 28/04/2003

**Agenzia del Territorio
CATASTO FABBRICATI
Ufficio Provinciale di
Benevento**

Planimetria di u.i.u. in Comune di **Dugenta**

Localita' Torre Gaia

civ. SNC

Identificativi Catastali:

Sezione:

Foglio: **15**

Particella: **91**

Subalterno:

Compilata da:

D'onofrio Ernesto

Iscritto all'albo:
Ingegneri

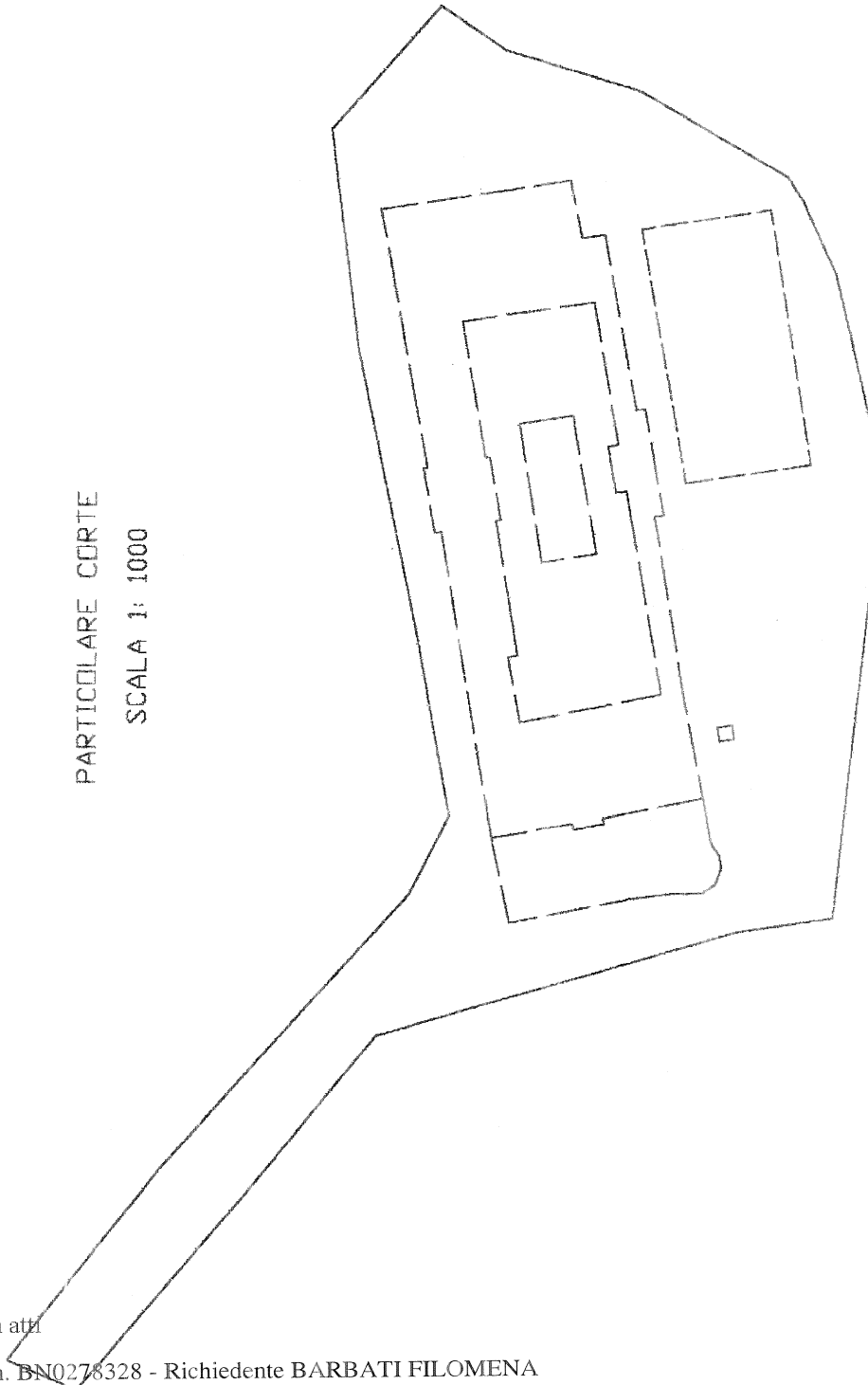
Prov. **Benevento**

N. **281**

Scheda n. **1**

Scala 1: **1000**

PARTICOLARE CORTE
SCALA 1: 1000



Catasto dei Fabbricati - Situazione al 19/09/2011 - Comune di DUGENTA(D380) - < Foglio: 15 Particella: 91 > - Sub:
CONTRADA TORE SNC piano: S1-T-1-2;

Ultima Planimetria in atti